



**geoplana**

Leistungspaket  
Nachhaltigkeit

# Agenda 2030: Ziele für nachhaltige Entwicklung weltweit

---

## Hintergrund



2015 verabschiedete die UN die Agenda 2030.

Die Agenda umfasst **17 Nachhaltigkeitsziele** und ist ein Fahrplan für die Zukunft.

Ihr Leitziel ist es, die Grundlage für **weltweiten wirtschaftlichen Fortschritt** im Einklang mit **sozialer Gerechtigkeit** und im Rahmen der **ökologischen Grenzen der Erde** zu gestalten.

Die Agenda 2030 gilt für **alle Staaten** dieser Welt.

# Die 17 Nachhaltigkeitsziele umfassen unter anderem ...

## Nachhaltigkeitsziele (1/2)



# ... Maßnahmen für nachhaltige Städte und Gemeinden

## Nachhaltigkeitsziele (2/2)



# Bedarf für integrierte Entwicklungskonzepte

Was bedeutet das für Sie?

Um die beste Ausgangsposition für eine weitsichtige und stabile Entwicklung der Strukturen in Ihrer Kommune zu schaffen, werden integrierte Entwicklungskonzepte benötigt.

Diese sollten alle Aspekte zugleich umfassen:

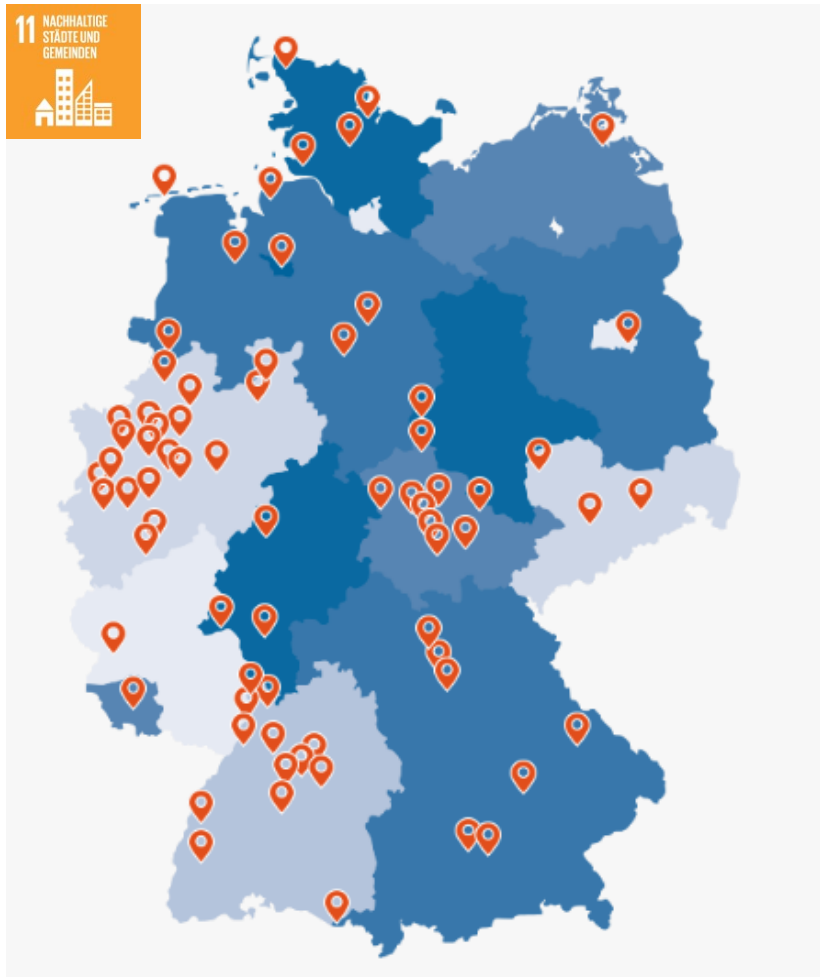
Demografie	Leerstand
Infrastruktur	Klima
Grünstrukturen	Naherholung
Wegeverbindungen	...

Nur wer einen Plan hat, kann vorausschauend handeln und gleichzeitig auf unvorhergesehene Entwicklungen angemessen reagieren.

Ministerium für Verkehr  
und Infrastruktur  
Baden-Württemberg

# geoplana unterstützt Sie bei Ihrer Neupositionierung

## Leistungsangebot



Über 150 Kommunen in Deutschland haben die "Agenda 2030 für nachhaltige Entwicklung" bereits unterschrieben. (Stand Oktober 2020)

Zum Vergleich: Im September 2018 waren es noch ca. 80 Kommunen.

Unser Versprechen:

**geoplana**

geoplana unterstützt Sie mit dem Leistungspaket Nachhaltigkeit bei der Positionierung als *nachhaltige Kommune*.


Ihr Nutzen:

Sie schaffen eine zukunftsfähige Infrastruktur für Ihre Kommune und können den Status gegenüber Bürgern und Investoren vermarkten.



# Das Leistungsangebot besteht aus vier Basismodulen


## Basismodule



### Beratung


Erstberatung

Fördermittelberatung



### Spezifische Auswertungen

Barrierefreiheit	Emissions-/ Lärmkataster
Radwegenetz	Tierkorridore
E-Tankstellen	Überschwemmungsgebiete
Grünflächenpotenzial	Habitatkataster



### Bildflug

Frühjahrsbefliegung

Sommerbefliegung



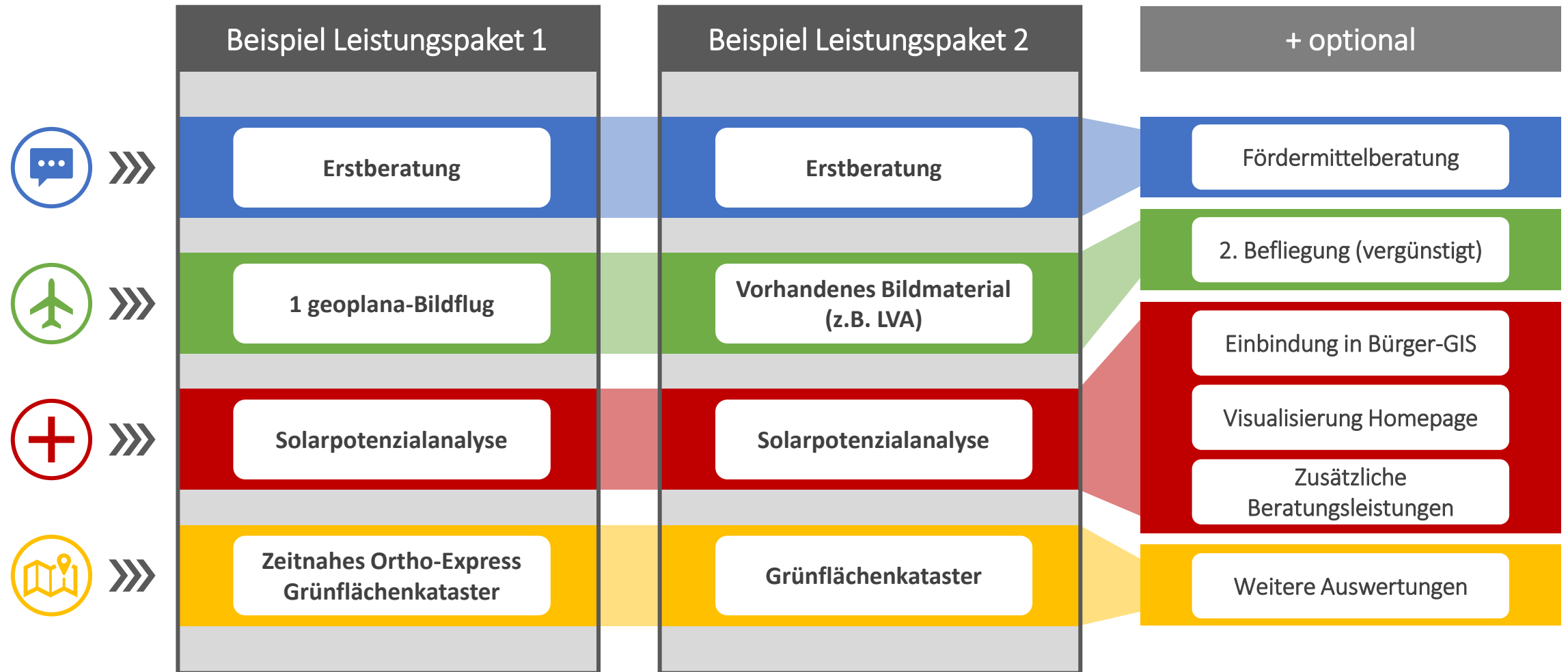
### Zusatzleistungen

Zusätzliche Beratungsleistungen	Einbindung in Bürger-GIS
Visualisierung Homepage	Solarpotenzial-analysen



# Basismodule werden zu individuellen Paketen geschnürt

## Beispielpakete





# Basismodule werden zu individuellen Paketen geschnürt

Ihr Leistungspaket



Wie soll  
Ihr Paket  
aussehen?



Machen Sie mit uns  
den nächsten Schritt  
Richtung Zukunft.

Wir beraten Sie gerne.



geoplana Ingenieures. mbH für  
Photogrammetrie  
Backnanger Str. 4  
71672 Marbach-Rielingshausen

Telefon: 0 71 44 / 8 33 33-0  
Telefax: 0 71 44 / 8 33 33-99  
E-Mail: [geoplana@geoplana.de](mailto:geoplana@geoplana.de)